



**КОМИТЕТ ИМУЩЕСТВЕННЫХ ОТНОШЕНИЙ
АДМИНИСТРАЦИИ ПЕРМСКОГО МУНИЦИПАЛЬНОГО ОКРУГА**

РЕШЕНИЕ

о размещении объектов № 691

Пермский край
Пермский округ

04.04.2023

Комитет имущественных отношений администрации Пермского муниципального округа разрешает Акционерному обществу «Газпром газораспределение Пермь» (ИНН 5902183841, ОГРН 1025900512670, почтовый адрес: 614000, г. Пермь, ул. Петропавловская, 43)

размещение объекта «Газопровод давлением до 1,2 Мпа, для размещения которого не требуется разрешения на строительство».

на землях муниципальной собственности.

на срок 1 год с 04.04.2023 г. по 03.04.2024 г.

Местоположение: расположенных по адресу: Пермский край, м.о. Пермский, д. Мартьяново, ул. Луговая, к дому 17.

Приложение: схема предполагаемых к использованию земель или части земельного участка.

Особые условия использования:

- 1) При установке газопровода учесть параметры ширины проезда улично-дорожной сети, во избежание сужения полосы отвода дороги.
- 2) При условии получения разрешения на производство земляных работ.

Председатель комитета
имущественных отношений администрации
Пермского муниципального округа



Д.В. Ракицкий
(подпись, печать)

Схема предполагаемых к использованию земель или части земельного участка

Объект: Газопровод давлением до 1,2 Мпа. для размещения которого не требуется разрешения на строительство

Местоположение: расположенных по адресу: Пермский край, м.о. Пермский, д. Мартьяново, ул. Луговая, к дому 17

Площадь земель или части земельного участка, кв.м.: 952

Категория земель: земли населенных пунктов

Вид разрешенного использования: -

Описание границ смежных землепользователей:

От точки н1 до точки н2 - земельный участок с кадастровым номером 59:32:5410001:131






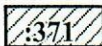


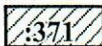



От точки н2 до точки н3 - земельный участок с кадастровым номером 59:32:5410001:130

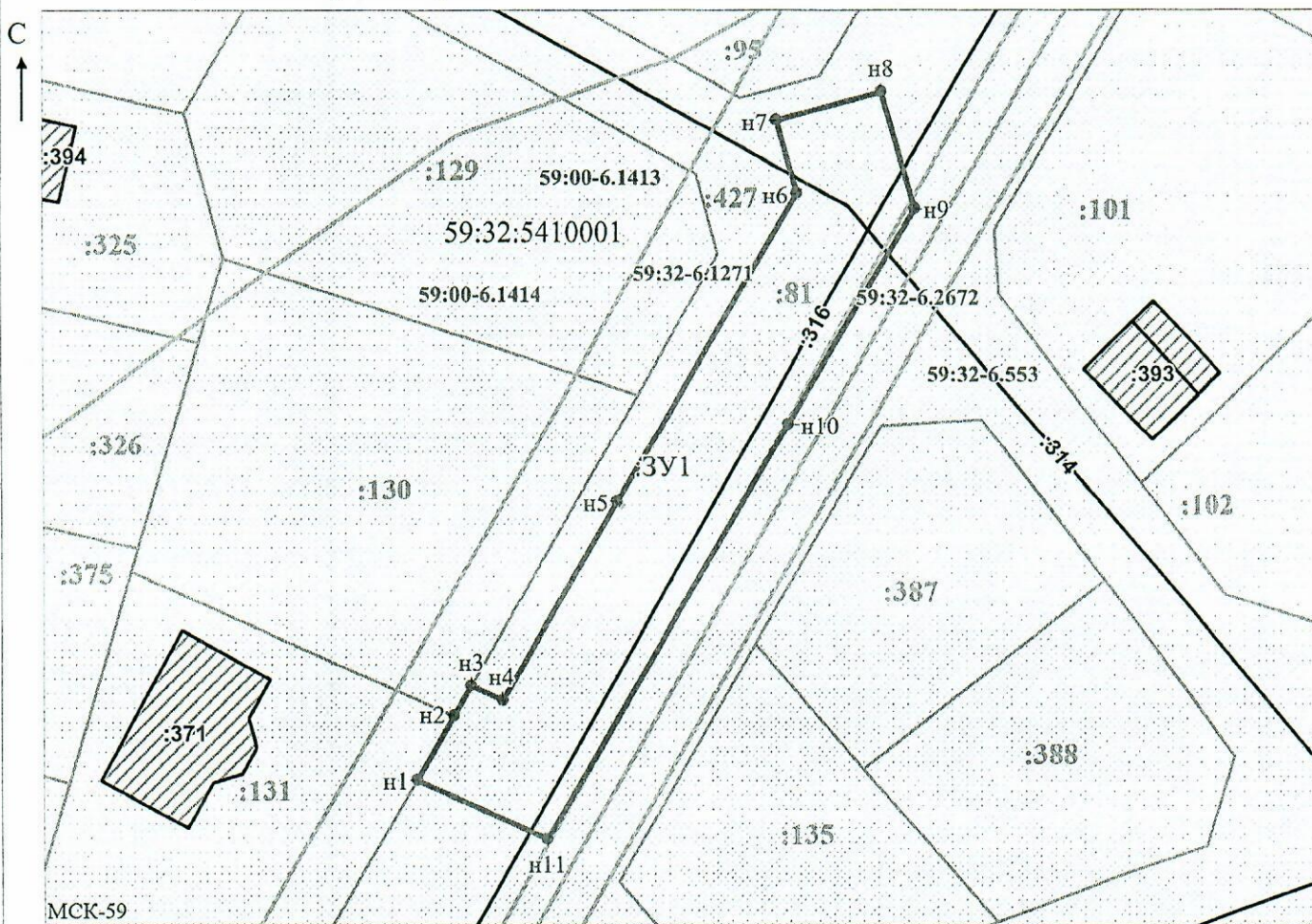
От точки н3 до точки н1 - земельный участок с кадастровым номером 59:32:5410001:81, 59:32:5410001:427


Каталог координат, м

№ точки границы	X	Y
н1	511403.89	2239494.31
н2	511410.38	2239497.99
н3	511413.49	2239499.75
н4	511412.00	2239502.95
н5	511432.33	2239514.63
н6	511463.74	2239533.01
н7	511471.27	2239530.93
н8	511474.20	2239541.53
н9	511462.19	2239544.85
н10	511440.35	2239532.07
н11	511397.77	2239507.46
н1	511403.89	2239494.31

Условные обозначения:

- | | | | | | | | |
|---|--|---|---|---|---|---|---------------------------------|
|  | - предполагаемый участок земель, на которых планируется размещение объекта |  | - границы и номер земельного участка, сведения о которых внесены в ЕГРН |  | - границы и номер объекта капитального строительства, сведения о которых внесены в ЕГРН |  | - граница кадастрового квартала |
|  | - границы и номер земельного участка, сведения о которых внесены в ЕГРН |  | - граница кадастрового квартала |  | - границы и номер объекта капитального строительства, сведения о которых внесены в ЕГРН |  | - граница кадастрового квартала |
|  | - граница кадастрового квартала |  | - границы и номер объекта капитального строительства, сведения о которых внесены в ЕГРН |  | - граница кадастрового квартала |  | - граница кадастрового квартала |



Заявитель: _____ Масштаб 1:700 / Осипова А.Д.
 МП  (подпись, расшифровка подписи)

(для юридических лиц и индивидуальных предпринимателей)